

# AREE PROTETTE ITALIANE IN CIFRE





**Aree Protette Italiane in Cifre** è stato realizzato da un gruppo di ricerca congiunto del **Ministero dell'Ambiente e della Tutela del Territorio e del Mare** e di **Unioncamere** coordinato rispettivamente da **Antonio Maturani** e **Domenico Mauriello**.

Al gruppo redazionale hanno partecipato:

- per il **Ministero dell'Ambiente e della Tutela del Territorio e del Mare**: Eleonora Bianchi, Patrizia Vitali Ilardi, Graziana Dizonno (AT SOGESID), Patrizia Esposito (ATSOGESID);
- per **Unioncamere**: Sabrina Catalano, Ilaria Cingottini, Lamberto Ravagli.

Si ringraziano inoltre:

- Giacomo Giusti della **Fondazione Istituto Guglielmo Tagliacarne** per i contributi forniti per la redazione dei testi e le elaborazioni statistiche presenti nel Rapporto;
- Alessandro Rinaldi, Fabio Di Sebastiano, Mirko Menghini e Marco Pini di **Si.Camera** per gli approfondimenti sul sistema produttivo culturale, sulla ricchezza prodotta e sull'effetto parco;
- Fabio Renzi, Domenico Sturabotti, Sara Consolato, Deborah Di Lucia, Romina Surace della **Fondazione Symbola** per la progettazione grafica, impaginazione e realizzazioni infografiche.

**Aree Protette Italiane in Cifre** has been produced by a joint research group composed of **Ministero dell'Ambiente e della Tutela del Territorio e del Mare** and **Unioncamere** led respectively by **Antonio Maturani** and **Domenico Mauriello**.

The members of the research group are:

- for **Ministero dell'Ambiente e della Tutela del Territorio e del Mare**: Eleonora Bianchi, Patrizia Vitali Ilardi, Graziana Dizonno (AT SOGESID), Patrizia Esposito (ATSOGESID);
- for **Unioncamere**: Sabrina Catalano, Ilaria Cingottini, Lamberto Ravagli.

A special thanks to:

- Giacomo Giusti of **Institute Guglielmo Tagliacarne Foundation** for the statistical analysis and reports;
- Alessandro Rinaldi, Fabio Di Sebastiano, Mirko Menghini e Marco Pini of **Si.Camera** for the focus on cultural production system, “park effect” and economic results;
- Fabio Renzi, Domenico Sturabotti, Sara Consolato, Deborah Di Lucia, Romina Surace of **Symbola Foundation for Italian Quality** and for the overall coordination, graphic design and layouts.

# INDICE

*Index*

Territorio	8	<i>Territorial characteristics</i>	8
Demografia	17	<i>Demography</i>	17
Economia	29	<i>Economy</i>	29
La Rete Natura 2000 in pillole	53	<i>Natura 2000 network in summary</i>	53
Le aree marine protette italiane in pillole	54	<i>The Italian protected marine areas in summary</i>	54

# PREMESSA

502 comuni (il 6,3% degli 7.998 comuni italiani presenti all'1 luglio 2016) e quasi 15.000 Km<sup>2</sup> di superficie (circa il 5% dell'estensione del nostro paese). Sono questi i dati salienti di un fenomeno come quello dei 24 parchi nazionali che sono disseminati in tutto il territorio nazionale, ad eccezione del Friuli-VeneziaGiulia. Una storia che ha avuto inizio nell'oramai lontano 1922 con l'istituzione quasi simultanea del Parco Nazionale del Gran Paradiso e di quello del Parco Nazionale d'Abruzzo (divenuto più di recente Parco Nazionale d'Abruzzo, Lazio e Molise) e che è proseguita di fatto fino al luglio 2016 con l'istituzione del Parco Nazionale di Pantelleria. E se spesso il nostro Paese è caratterizzato da profondi divari fra il Nord e il Sud del territorio, il fenomeno dei parchi nazionali vede invece il nostro Mezzogiorno nel ruolo di protagonista

*502 municipalities (6.3% of the 7,998 Italian municipalities on July 1st 2016), and almost 15,000 square kilometers of territory (almost 5% the size of Italy). These are the main data concerning the 24 national parks scattered across Italy (with the exception of Friuli - Venezia Giulia). The history of the Italian national parks started in 1922, with the establishment of the Parco Nazionale del Gran Paradiso and the Parco Nazionale d'Abruzzo (currently, the Parco Nazionale d'Abruzzo, Lazio e Molise) and continued until today with the establishment of the new Parco Nazionale di Pantelleria on July 2016. And if our country is often characterized by deep differences between the north and south of the territory, the phenomenon of national parks instead sees our South in the almost absolute leading role in matter of nature in Italy, with the presence within its borders of more than 70% of the national park*

quasi assoluto della natura in Italia, vista la presenza all'interno dei propri confini di oltre il 70% delle superfici a parco nazionale del nostro Paese (a fronte di una estensione territoriale complessiva del 41%) annoverando aree di pregio riconosciute a livello internazionale come il già citato Parco Nazionale di Abruzzo, Lazio e Molise che è stato giudicato dalla celebre guida turistica Lonely Planet come il terzo parco nazionale più bello d'Europa. Lo scopo di questa breve guida è quello di fornire a tutti coloro che sono interessati a conoscere più da vicino la realtà di queste aree così eterogenee fra loro sia da un punto di vista geografico ma anche orografico (con la compresenza di aree ad elevata montuosità e di zone marine) non tanto un quadro dei richiami naturalistici di queste preziose risorse naturali quanto soprattutto

*area of our country (compared with a total land mass of 41%), including many prestigious areas, as the Parco Nazionale di Abruzzo, Lazio e Molise considered, by the famous travel guidebook Lonely Planet, as the third most beautiful national park in Europe. The purpose of this short guidebook is to provide to all those who are interested in discovering these heterogeneous areas, both from a geographic and orographic point of view (with the coexistence of high mountains and marine areas) not only a naturalistic description of these precious natural resources as mostly some indications about the characteristics and the evolutions of the socioeconomic environment of these territories through the reading of some phenomena (population and its characteristics, specialization sectors of the entrepreneurial structure and its qualitative characteristics, hospitality, ability to produce and activate wealth, the presence*

alcune indicazioni su quelle che sono le caratteristiche e le evoluzioni del contesto socio-economico di questi territori attraverso la lettura di alcuni fenomeni (popolazione e sue caratteristiche, settori di specializzazione della struttura imprenditoriale e sue caratteristiche qualitative, offerta ricettiva, capacità di produrre ricchezza e di attivarne. la presenza di imprenditoria culturale ecc.) tenendo conto che maggiori approfondimenti su questi temi possono essere desunti dal portale internet consultabile direttamente dal sito dedicato a Natura Italia ([www.naturaitalia.it](http://www.naturaitalia.it)) dal Ministero dell'Ambiente e della Tutela del Territorio e del Mare.

*of cultural entrepreneurship etc.), taking into account that further in-depth analysis on these issues can be derived from the internet portal accessible directly from the website dedicated to Natura Italia ([www.naturaitalia.it](http://www.naturaitalia.it)) managed by Ministero dell'Ambiente e della Tutela del Territorio e del Mare.*

# TERRITORIO

*Territorial characteristics*



I 24 parchi nazionali del nostro paese sono presenti in 19 delle 20 regioni italiane, ad esclusione del Friuli-Venezia Giulia interessando la superficie di 502 dei 7.998 comuni in cui è suddiviso il nostro paese e si estendono su una superficie di quasi 15.000 kmq, che grosso modo equivalgono all'estensione territoriale della regione Calabria. La maggior parte dei parchi nazionali italiani riguarda le aree montane del nostro Paese e in particolar modo l'Appennino Centro-Meridionale, dove si concentra quasi la metà di queste aree, con quattro parchi che si estendono invece sull'arco alpino. A questi si aggiungono undici parchi che hanno uno sbocco sul mare tra cui quello di Pantelleria istituito nel luglio del 2016. Se, da un punto di vista della destinazione d'uso del suolo delle aree parco, prevalgono

*The 24 national parks of our country are located in 19 of the 20 Italian regions, with the exception of the Friuli-Venezia Giulia, affecting the surface of 502 out of the 7,998 municipalities in which is divided our country and covering an area of almost 15,000 square kilometers, which are roughly equivalent to the territorial extension of the Calabria region. Most of the Italian national parks regards the mountain areas of our country, especially the Central Southern Apennines in which are located almost half of these areas, with four parks extended in the Alps instead. With reference to coastal areas, there are 11 national parks in terms of national parks, including Pantelleria, the latest national park created in July 2016. If from a point of view of the intended use of the park areas ground the majority are wooded and shrubby areas which cover about 2/3 of the parks, should*





le zone boscate e quelle arbustive che ricoprono circa i 2/3 dei parchi non va dimenticato certo che la maggior parte del restante territorio (pari circa al 22%) è destinato all'agricoltura e all'allevamento. Non a caso ai parchi nazionali fanno riferimento tutta una serie di produzioni codificati con marchi IGP e DOP. Fare un elenco esaustivo di queste produzioni appare operazione piuttosto complessa da fare ma possiamo citarne alcune celebri in tutto il mondo: il lardo di Colonnata IGP e il Parmigiano Reggiano DOP provenienti dal Parco Nazionale dell'Appennino Tosco Emiliano, la mozzarella di bufala DOP campana che viene dall'area del Cilento, il Bitto e la Casera DOP e la bresaola IGP "messi a disposizione" dal Parco Nazionale dello Stelvio/ Stilfserjoch fino al Cappero

*not be forgotten that most of the remaining territory (approximately equal to 22%) is used for agriculture and livestock. Not by chance, a whole series of productions encoded with IGP and DOP classification exists in the National Parks. Making a comprehensive list of these productions appears a rather complex task to do but among these we can mention some of the authentic known celebrities around the world: from the lard of Colonnata IGP and Parmigiano Reggiano DOP from the National Park of the Tuscan-Emilian Apennines, the buffalo mozzarella DOP of Campania region from the area of Cilento, Bitto and Casera DOP and IGP bresaola from the National Park Stelvio/ Stilfserjoch, until caper of Pantelleria IGP from the homonymous protected area and the tomato of Vesuvius Piennolo. But if we go beyond the boundaries of brand products, the list*



di Pantelleria IGP proveniente dall'omonima area protetta e al pomodoro del Piennolo del Vesuvio. Ma se andassimo oltre i confini dei prodotti a marchio l'elenco dei prodotti tipici provenienti da questa area può essere valutato anche in qualche centinaio. Giusto qualche esempio anche in questo caso. Le lenticchie di Castelluccio e il Ciauscolo che derivano da quel Parco dei Monti Sibillini fortemente colpito dagli eventi sismici dell'agosto e dell'ottobre 2016, il Nocillo del Vesuvio, il cacio ricotta del Pollino e via dicendo.

*of typical products from these areas can also be evaluated in a few hundred. Some example in this case are: the Castelluccio lentils and Ciauscolo arising from the Sibillini Mountains Park, greatly affected by the earthquake of August and October 2016, the Nocillo of Vesuvius, the ricotta cheese of Pollino and so on*



**24**

**Numero  
di Parchi Nazionali**

*Number of National Parks*

**I Parchi Nazionali sono presenti in tutte le regioni  
ad eccezione del Friuli-Venezia Giulia.**

*National Parks are distributed throughout all Italian regions,  
with the exception of Friuli-Venezia Giulia.*

Fonte: Ministero dell'Ambiente e della Tutela del Territorio e del Mare, Anno 2016  
Source: Ministero dell'Ambiente e della Tutela del Territorio e del Mare, Year 2016


# 14.718

## Superficie coperta dai Parchi Nazionali (km<sup>2</sup>)

Area covered by National Parks (km<sup>2</sup>)

### ► Percentuale di superficie italiana coperta dai Parchi Nazionali

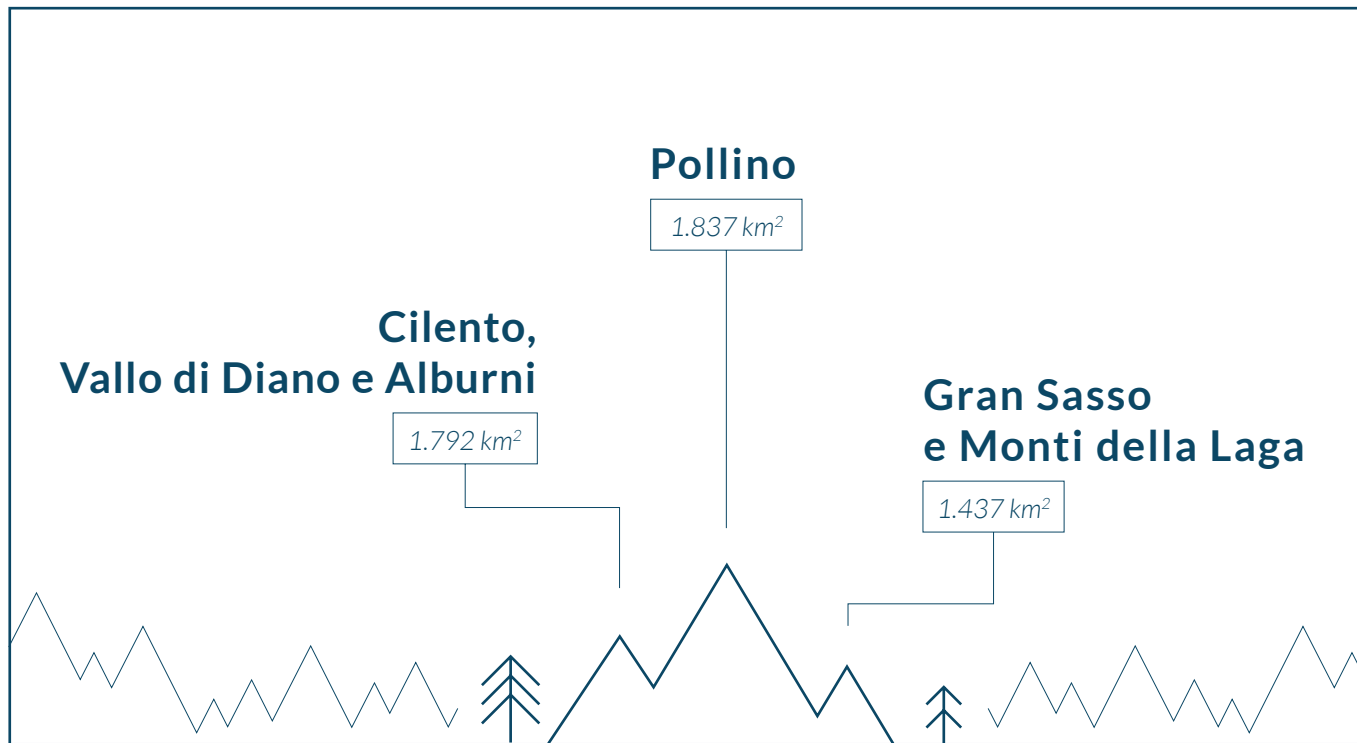
Percentage of Italian area covered by National Parks



**La superficie coperta dai Parchi Nazionali italiani si approssima a quella della regione Calabria**

*The amount of areas covered by National Parks is similar to the Calabria region*

Fonte: Ministero dell'Ambiente e della Tutela del Territorio e del Mare, Anno 2016  
Source: Ministero dell'Ambiente e della Tutela del Territorio e del Mare, Year 2016



## Il podio dei Parchi Nazionali più estesi

*The podium of the most extended National Parks*

Fonte: Ministero dell'Ambiente e della Tutela del Territorio e del Mare, Anno 2016  
Source: Ministero dell'Ambiente e della Tutela del Territorio e del Mare, Year 2016


# 15

## Numero di Parchi Nazionali montani

Number of mountain National Parks

### Numero di Parchi Nazionali per tipo di area

Number of National Parks by geographic location



Fonte: Elaborazione Unioncamere-Ministero dell'Ambiente e della Tutela del Territorio e del Mare. Anno 2016  
Source: Unioncamere-Ministero dell'Ambiente e della Tutela del Territorio e del Mare own calculation. Year 2016

# 7.524

## Superficie destinata ad uso agricolo nei Parchi Nazionali (km<sup>2</sup>)

*Amount of utilised agricultural area in the National  
Parks (km<sup>2</sup>)*

---

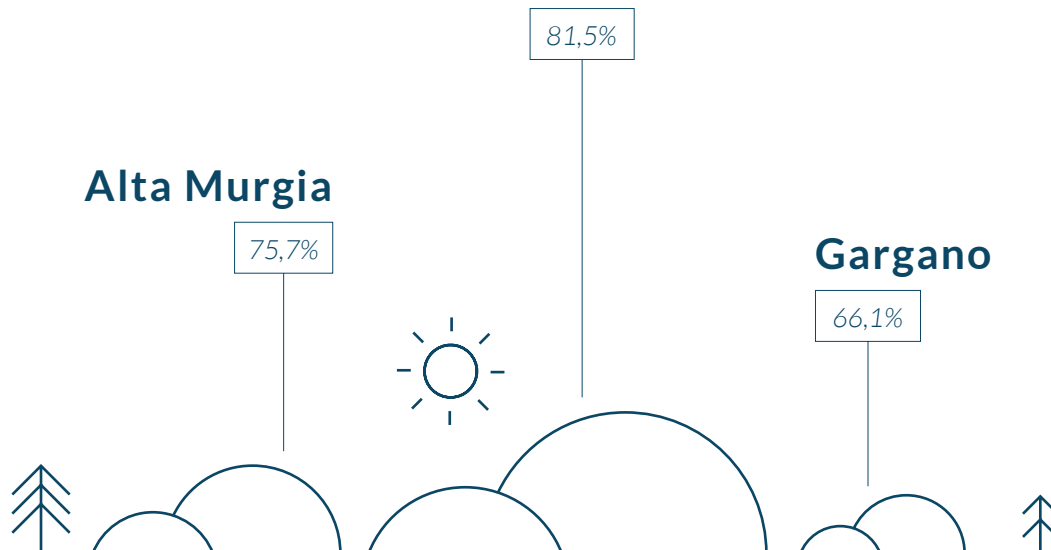


**Il 50,9% della superficie dei Parchi Nazionali è utilizzata  
a scopi agricoli. In Italia tale quota è del 56,5%.**

*50.9% of entire national parks area is dedicated to cultivation.  
In Italy this amount is 56.5%.*

Fonte: Elaborazione Unioncamere-Ministero dell'Ambiente e della Tutela del Territorio e del Mare su dati Istat. Anno 2011  
Source: Unioncamere-Ministero dell'Ambiente e della Tutela del Territorio e del Mare own calculation on Istat data. Year 2011

## Abruzzo, Lazio e Molise



### I 3 Parchi Nazionali a maggiore presenza di superficie agricola

*The three National Parks with the highest amount of percentage of agricultural area*

Fonte: Elaborazione Unioncamere-Ministero dell'Ambiente e della Tutela del Territorio e del Mare su dati Istat. Anno 2011  
Source: Unioncamere-Ministero dell'Ambiente e della Tutela del Territorio e del Mare own calculation on Istat data. Year 2011



# Le principali specializzazioni agricole dei Parchi Nazionali Italiani

*The main agricultural products of the Italian Parks*



**Cereali - Cereals:** Asinara, Alta Murgia, Gargano

**Prati e Pascoli - Meadows and pastures:** Arcipelago di La Maddalena, Aspromonte, Gran Paradiso

**Boschi - Woods:** Appennino Tosco-Emiliano, Val Grande, Abruzzo, Lazio e Molise

**Vite - Grapevine:** Vesuvio, Cinque Terre, Arcipelago Toscano, Pantelleria

**Olivo - Olive tree:** Alta Murgia, Gargano, Cilento, Vallo di Diano e Alburni

**Frutta - Fruits:** Vesuvio, Alta Murgia, Appennino

**Patate - Potatoes:** Sila, Circeo, Dolomiti Bellunesi

**In Italia le maggiori specializzazioni sono prati e pascoli, boschi e cereali**


*The main products in Italy are meadows and pastures, woods and cereals*

Fonte: Elaborazione Unioncamere-Ministero dell'Ambiente e della Tutela del Territorio e del Mare su dati Istat. Anno 2011  
Source: Unioncamere-Ministero dell'Ambiente e della Tutela del Territorio e del Mare own calculation on Istat data. Year 2011

# 6.350

## Superficie destinata a boschi (km<sup>2</sup>)

*Amount of woods (km<sup>2</sup>)*



**Il 42,1% della superficie dei Parchi Nazionali è occupata da boschi. In Italia tale quota è del 26,3%.**

*42.1% of entire national parks area is dedicated to woods.  
In Italy this amount is 26.3%.*

Fonte: Elaborazione Unioncamere-Ministero dell'Ambiente e della Tutela del Territorio e del Mare su dati Ispra. Anno 2012  
Source: Unioncamere-Ministero dell'Ambiente e della Tutela del Territorio e del Mare own calculation on Ispra data. Year 2012

## Foreste Casentinesi

74,8%

Sila

72,7%

Appennino  
Tosco-Emiliano

72,0%

### I 3 Parchi Nazionali a maggiore presenza di superficie boschiva

*The three National Parks with the highest amount of percentage of woods*

Fonte: Elaborazione Unioncamere-Ministero dell'Ambiente e della Tutela del Territorio e del Mare su dati Ispra. Anno 2012  
Source: Unioncamere-Ministero dell'Ambiente e della Tutela del Territorio e del Mare own calculation on Ispra data. Year 2012

# Le principali tipologie di habitat dei Parchi Nazionali Italiani

*The habitat types of the Italian National Parks*



**Latifoglie - Broadleaves:** Abruzzo, Lazio e Molise, Alta Murgia, Appennino Lucano - Val d'Agri - Lagonegrese, Appennino Tosco-Emiliano, Aspromonte, Cilento, Vallo di Diano e Alburni, Circeo, Dolomiti Bellunesi, Foreste Casentinesi, Monte Falterona, Campigna, Gargano, Gran Sasso e Monti della Laga, Majella, Monti Sibillini, Pollino, Val Grande

**Conifere - Coniferous:** Cinque Terre, Sila, Pantelleria

**Aree a vegetazione sclerofilla - Sclerophyll vegetation areas:** Arcipelago de La Maddalena, Arcipelago Toscano, Asinara

**Aree a pascolo naturale e praterie - Natural grasslands and pastures:** Gran Paradiso

**Rocce nude, falesie, rupie, affioramenti rocciosi - Bare rocks, cliffs, outcrops:** Stelvio - Stifserjoch

**Area a vegetazione boschiva ed arbustiva in evoluzione - Wooded and shrub evolving areas:** Vesuvio

Fonte: Elaborazione Unioncamere-Ministero dell'Ambiente e della Tutela del Territorio e del Mare su dati Ispra. Anno 2012  
Source: Unioncamere-Ministero dell'Ambiente e della Tutela del Territorio e del Mare own calculation on Ispra data. Year 2012

# DEMOGRAFIA

Demography



Nei 258 comuni con almeno il 45% di superficie coperta da un parco nazionale risiedono 717.274 persone. Si tratta quindi di un complesso di zone che poco incide in termini di popolazione residente rispetto al paese (tale numero di abitanti è grosso modo assimilabile a quello della provincia di Cosenza in Calabria) e che presenta comunque delle peculiarità piuttosto significative, derivanti principalmente dal fatto che i parchi nazionali (estendendosi in maggioranza nel Mezzogiorno) ne assorbono alcune delle caratteristiche più significative sia in termini demografici che economici. Le aree protette quasi per definizione sono caratterizzate da un livello di urbanizzazione piuttosto modesto visto che si estendono in gran parte in zone montane. Questo si traduce in una densità

*In the 258 municipalities with at least 45 percent of surface covered by national parks live 717.274 person. This is therefore a complex of zones with a small incidence in terms of resident population compared to the country (the number of inhabitants is roughly comparable to that of the province of Cosenza in Calabria) and that however presents some rather significant peculiarities, due to the fact that national parks, extending mostly in the South, absorb some of its most significant features in both demographic and economic terms. Protected areas, almost by definition, are characterized by a fairly low level of urbanization seen that they extend mostly in mountain areas. This results in a population density of 47.6 inhabitants per square kilometer*  
Fonte: Elaborazione Unioncamere-Ministero dell'Ambiente e della Tutela del Territorio



abitativa di 47,6 abitanti per ogni Km<sup>2</sup>, che è oltre quattro volte più contenuta di quella media nazionale. Ma non è questa l'unica caratteristica demografica dell'area. Da un punto di vista strutturale l'area appare essere contraddistinta da un processo di invecchiamento complessivo ma che si manifesta con una modalità molto eterogenea fra i vari territori. Abbiamo infatti aree come il Vesuvio, in cui ancora oggi i giovani con meno di 15 anni superano coloro che hanno più di 64 anni, a cui si contrappongono territori come le Cinque Terre in cui oramai si hanno 4 anziani ogni giovane presenti sul territorio per una età media che supera oramai i 50 anni. Questi processi di invecchiamento sono dovuti essenzialmente a fenomeni di emigrazione interna particolarmente intensi nel

*e del Mare su dati Ispra. Anno 2012 which is over four times more moderate than the national average. But this is not the only demographic characteristic of the area. From a structural point of view, the area appears to be characterized by an overall aging process but manifested in a very heterogeneous modality between the various territories. Indeed, we have areas like Mount Vesuvius in which even today young people with less than 15 years outweigh those over 64 years, which are contrasted by territories such as the Cinque Terre where now the trend is to have 4 elderly for every young on the territory for an average age now exceeding 50 years. These aging processes are primarily due to particularly intense phenomenon of internal migration on the whole of the national parks and especially in some areas of the South as Aspromonte, Sila*



complesso dei parchi nazionali e soprattutto in alcune aree del Mezzogiorno come l'Aspromonte, la Sila e la Majella. A tali fenomeni di migrazione interna non corrispondono flussi di identica entità per quanto riguarda i rapporti con l'estero con il risultato che, a oggi la componente straniera (quella che ancora oggi appare quella più feconda rispetto a quella autoctona, anche se i comportamenti riproduttivi si stanno via via uniformando) appare ancora debolmente presente sul territorio dei parchi nazionali con una incidenza del 4,5% che è quasi la metà del livello medio italiano. Quindi nella stragrande maggioranza dei parchi nazionali italiani coesistono processi di invecchiamento e di spopolamento che di fatto sono trasversali a tutti i parchi

*and Majella. To these phenomena of internal migration do not correspond flows of identical entities with regard to foreign relations, with the result that today the foreign component (the one that currently appears more fertile compared to the native, even though the reproductive behavior are gradually standardizing) appears still faintly present on the territory of national parks with an incidence of 4.5% which is almost half of the Italian average. So, in the vast majority of Italian national parks coexist aging and depopulation processes which in fact are transversal to all national parks. In 2015 compared to 2014, the population living in the parks fell by 0.5%, with only two parks (Circeo and Vesuvius) bucking the trend, while the most significant depopulation concerned the Majella which lost 1.6% of the population. However, in the future,*



nazionali. Nel 2015, rispetto al 2014, la popolazione residente nei parchi è diminuita dello 0,5%, con soli due parchi (Circeo e Vesuvio) in controtendenza, mentre lo spopolamento più consistente ha riguardato la Majella, che ha perso l'1,6% di popolazione. Peraltro in prospettiva futura, stanti i piccoli numeri che contraddistinguono le aree protette non potranno essere considerati trascurabili gli effetti dei fenomeni sismici dell'agosto e dell'ottobre 2016 che hanno colpito in maniera considerevole il parco dei Monti Sibillini con tutti i comuni del Parco che sono contenuti all'interno dell'elenco delle aree danneggiate.


*given the small numbers that distinguish the protected areas, cannot be regarded as negligible the effects of seismic processes of August and October 2016 that have considerably fall on the park of the Sibillini Mountains with all of its municipalities contained within the list of damaged towns.*



# 717.724

## Popolazione residente nei Parchi Nazionali

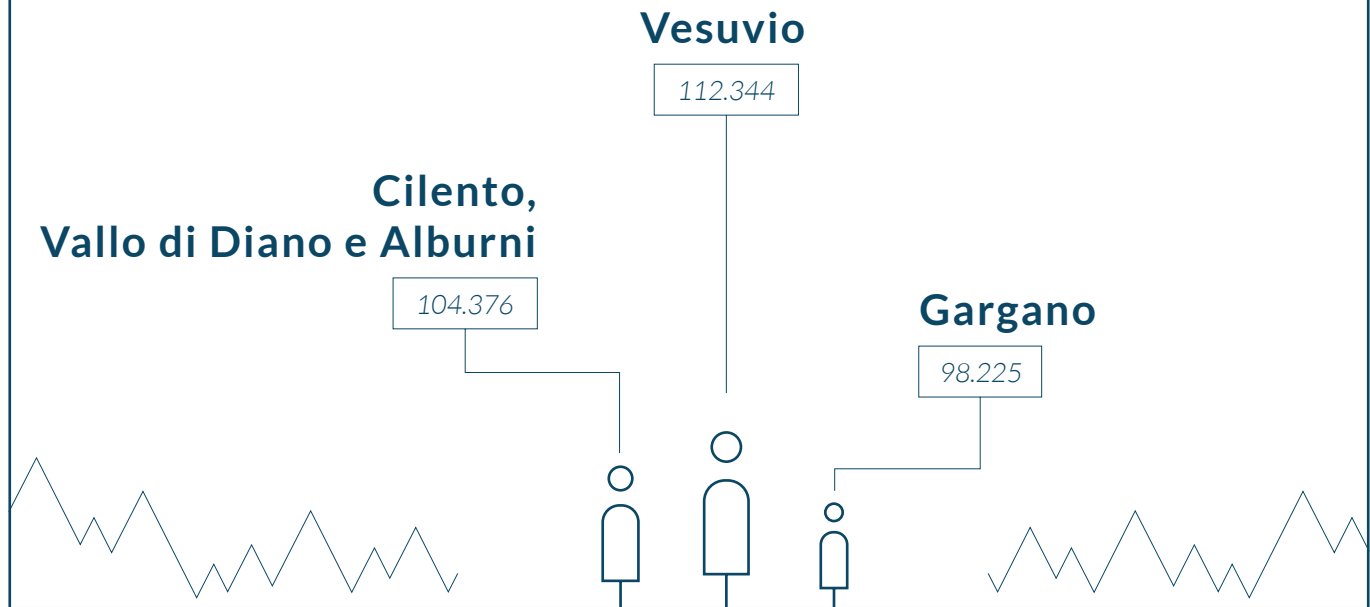
*Resident population in National Parks*



**La popolazione residente nei Parchi Nazionali italiani si approssima a quella della città di Palermo**

*The resident population in National Parks is similar to City of Palermo*

Fonte: Elaborazione Unioncamere-Ministero dell'Ambiente e della Tutela del Territorio e del Mare su dati Istat. Anno 2015  
Source: Unioncamere-Ministero dell'Ambiente e della Tutela del Territorio e del Mare own calculation on Istat data. Year 2015



## Il podio dei Parchi Nazionali a maggior popolazione

*The podium of the most populous National Parks*

Fonte: Elaborazione Unioncamere-Ministero dell'Ambiente e della Tutela del Territorio e del Mare su dati Istat. Anno 2015  
Source: Unioncamere-Ministero dell'Ambiente e della Tutela del Territorio e del Mare own calculation on Istat data. Year 2015

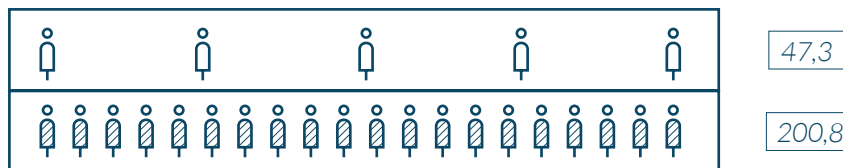
# 47,6



## Densità di popolazione residente nei Parchi Nazionali (abitanti/km<sup>2</sup>)

*Resident population density in the National Parks (inhabitants/km<sup>2</sup>)*

### Densità di popolazione nei Parchi Nazionali e in Italia

*Population density in the National Parks and in Italy*



-  Parchi Nazionali - National Parks
-  Italia - Italy

Fonte: Elaborazione Unioncamere-Ministero dell'Ambiente e della Tutela del Territorio e del Mare su dati Istat. Anno 2015  
Source: Unioncamere-Ministero dell'Ambiente e della Tutela del Territorio e del Mare own calculation on Istat data. Year 2015

# -0,5%

## Variazione percentuale di popolazione (2014/2015) nei Parchi Nazionali

Percentage change of population in National Parks (2014/2015)



**Fra il 2014 e il 2015 solamente due Parchi Nazionali hanno visto una crescita della popolazione: Circeo (+0,6%) e Vesuvio (+0,2%)**

*Only 2 National Parks have experienced population growth between 2014 and 2015.*

*The most significant one was in Circeo (+0.6%)*

Fonte: Elaborazione Unioncamere-Ministero dell'Ambiente e della Tutela del Territorio e del Mare su dati Istat. Anno 2015  
Source: Unioncamere-Ministero dell'Ambiente e della Tutela del Territorio e del Mare own calculation on Istat data. Year 2015


# 29,6%

## Percentuale di popolazione under 30 residente nei Parchi Nazionali

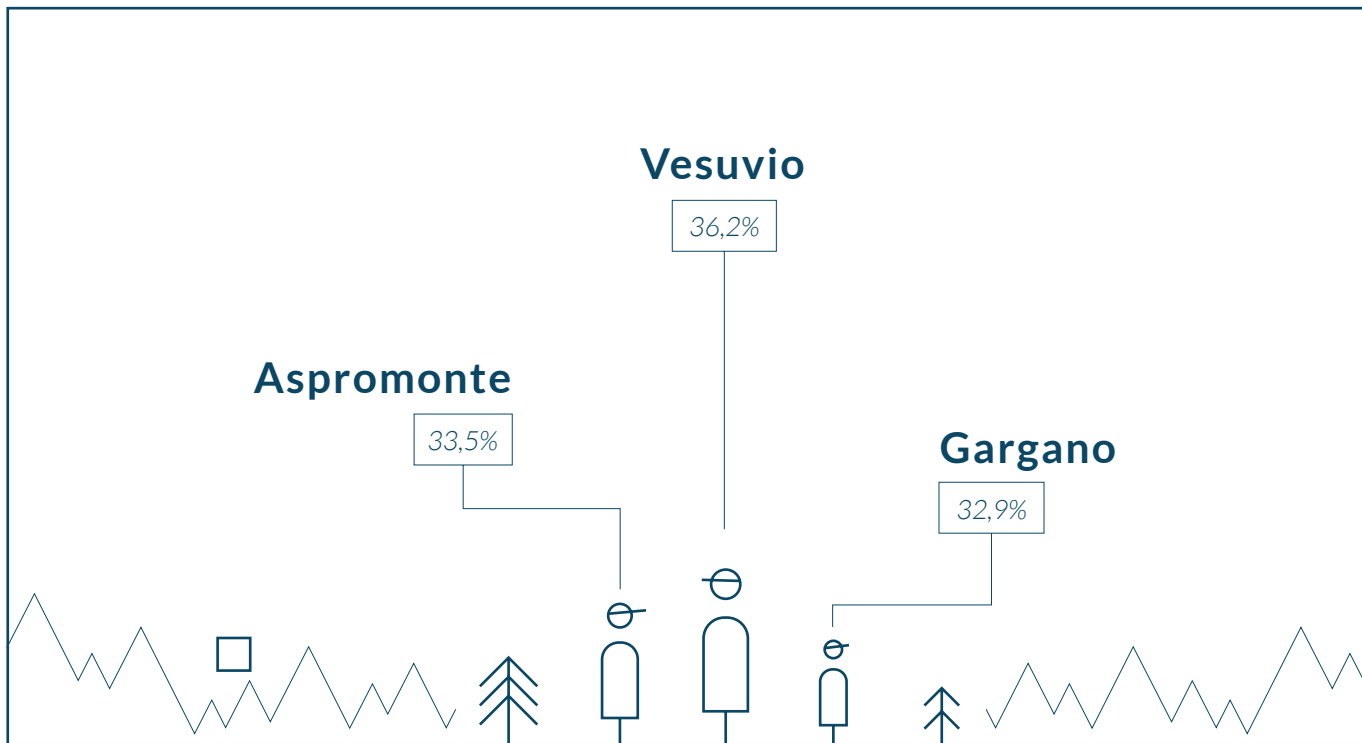
Percentage of resident population under 30 of age in National Parks

### Percentuale di popolazione under 30 residente nei Parchi Nazionali e in Italia

Percentage of population under 30 of age in the National Parks and Italy



Fonte: Elaborazione Unioncamere-Ministero dell'Ambiente e della Tutela del Territorio e del Mare su dati Istat. Anno 2015  
Source: Unioncamere-Ministero dell'Ambiente e della Tutela del Territorio e del Mare own calculation on Istat data. Year 2015



## Il podio dei Parchi Nazionali più “giovani”

*The podium of the “younger” National Parks*


Fonte: Elaborazione Unioncamere-Ministero dell’Ambiente e della Tutela del Territorio e del Mare su dati Istat. Anno 2015  
 Source: Unioncamere-Ministero dell’Ambiente e della Tutela del Territorio e del Mare own calculation on Istat data. Year 2015

# 32.824

## Popolazione straniera residente nei Parchi Nazionali

*Foreign resident population in National Parks*

---



**La popolazione residente straniera nei Parchi Nazionali  
italiani si approssima a quella presente nella città di Parma**

*The foreign resident population in National Parks is similar to City of Parma*

Fonte: Elaborazione Unioncamere-Ministero dell'Ambiente e della Tutela del Territorio e del Mare su dati Istat. Anno 2015  
Source: Unioncamere-Ministero dell'Ambiente e della Tutela del Territorio e del Mare own calculation on Istat data. Year 2015

# 4,6%

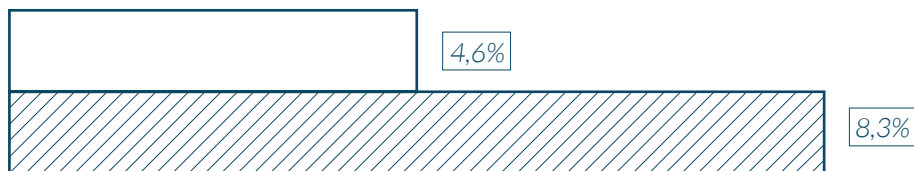
## Percentuale di popolazione straniera residente nei Parchi Nazionali

*Percentage of foreign resident population in the National Parks*

---

### Percentuale di popolazione straniera residente nei Parchi Nazionali e in Italia

*Percentage of foreign resident population in the National Parks and in Italy*



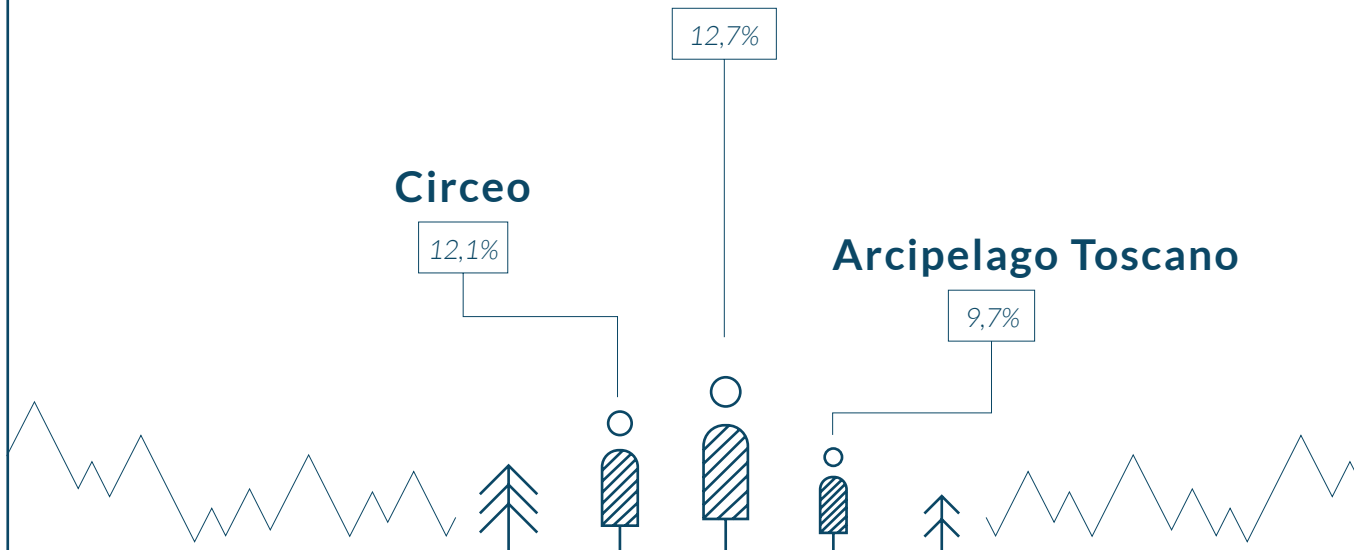
Parchi Nazionali - National Parks

Italia - Italy

Fonte: Elaborazione Unioncamere-Ministero dell'Ambiente e della Tutela del Territorio e del Mare su dati Istat. Anno 2015  
Source: Unioncamere-Ministero dell'Ambiente e della Tutela del Territorio e del Mare own calculation on Istat data. Year 2015



## Foreste Casentinesi, Monte Falterona, Campigna



### I tre Parchi Nazionali a maggiore presenza straniera

*The three National Parks with the highest percentage of foreign resident population*


Fonte: Elaborazione Unioncamere-Ministero dell'Ambiente e della Tutela del Territorio e del Mare su dati Istat. Anno 2015  
Source: Unioncamere-Ministero dell'Ambiente e della Tutela del Territorio e del Mare own calculation on Istat data. Year 2015

# 5.499

## Numero di nati nel 2015 nei Parchi Nazionali

*Number of births in 2015 in the National Parks*

---



**Nei Parchi Nazionali italiani nasce l'1,1% dei bambini  
italiani. 361 nati nei Parchi Nazionali sono stranieri**

*A percentage of 1.1% of 2015 Italian births is born in the National Parks  
361 births in National Parks are foreign*

Fonte: Elaborazione Unioncamere-Ministero dell'Ambiente e della Tutela del Territorio e del Mare su dati Istat. Anno 2015  
Source: Unioncamere-Ministero dell'Ambiente e della Tutela del Territorio e del Mare own calculation on Istat data. Year 2015

# ECONOMIA

Economy



Contrariamente a quanto accade per quanto riguarda l'insediamento demografico, la densità di impresa appare essere piuttosto significativa nell'ambito dei parchi nazionali. Le 68.659 imprese presenti nei comuni in cui l'impatto del parco nazionale è significativo si traducono in una densità imprenditoriale di 9,6 imprese ogni 100 abitanti, inferiore sì ma di molto poco rispetto al 10 della media nazionale, con ben 11 parchi capaci di andare oltre questa soglia (tra i quali quelli maggiormente significativi sono Cinque Terre, Monti Sibillini e Pantelleria). Si tratta di una imprenditoria che rispetto al profilo medio dell'imprenditoria nazionale vede una forte concentrazione di impresa nell'agricoltura (ma più in generale nell'agroalimentare), che è particolarmente radicata nei Monti Sibillini, sull'Aspromonte e a Pantelleria, e nell'alloggio

*Contrary to what happens with regard to the demographic settlement, the company density appears to be quite significant in the national parks. The 68,659 firms in the municipalities where the impact of the national park is significant, result in an entrepreneurial density of 9.6 companies per 100 inhabitants, only a little bit lower compared to the national average of 10%, with 11 parks able to go beyond that point (including those most significant as the Cinque Terre, Sibillini and Pantelleria). It is an entrepreneurship that compared to the average profile of national entrepreneurship sees a strong concentration in agriculture (but more generally in the agribusiness) which is especially ingrained in the Sibillini Mountains, the Aspromonte and Pantelleria, housing*



e nella ristorazione (settore dominante nelle Cinque Terre) mentre vi è una scarsa presenza di quello che potremmo definire “terziario avanzato”, che è massicciamente presente solo nei parchi della Sardegna (Asinara e La Maddalena). Il commercio (sovente di prodotti artigianali), pur non spiccando rispetto alla media nazionale, si connota come il settore maggiormente presente nell’ambito dei parchi, trascinato soprattutto dall’area del Vesuvio dove una impresa su due opera in questo comparto. Le imprese appaiono mediamente piuttosto semplici nella loro organizzazione con una dimensione media, in termini di addetti, decisamente meno robusta (appena 2,4 addetti in media contro 3,7). Questa particolare connotazione è sinonimo di una impresa che molto probabilmente

*and catering (dominant sector in the Cinque with a scarcity of what might be called advanced tertiary sector which is massively present only in the parks of Sardinia (Asinara and La Maddalena). The trade (often of handicrafts) while not standing out compared to the national average, is characterized as the most present sector within the parks, dragged mainly from the area of Mount Vesuvius where a company on two works in this sector. The companies, while being rather present, appear on average rather simple in their organization with an average size, in terms of employees, decidedly less robust (just 2.4 workers on average, against 3.7). This particular connotation is synonymous of an entrepreneurship which most probably is facing the markets recently and did it on the target drive on which recently has*



si è affacciata da poco sui mercati e lo ha fatto sulla spinta di target su cui recentemente si è investito in termini di cultura di impresa come i giovani (fortemente presenti in Aspromonte) e le donne (che hanno costituito una forte polo di presenza nelle Cinque Terre), mentre poco presenti appaiono gli stranieri che comunque sembrano avere una propensione all'impresa maggiore rispetto alla loro incidenza in termini demografici e che trova la sua massima espressione nell'isola della Maddalena.

La modesta dimensione di impresa (unita al fatto che spesso questa impresa risulta essere presente da poco tempo sui mercati) fa sì che i risultati economici conseguiti in termini di ricchezza prodotta non siano particolarmente positivi rispetto alla media nazionale, anche se comunque non sono rari

*invested in terms of entrepreneurial culture as the young (strongly present in Aspromonte) and the women (which constituted a strong presence in Cinque Terre) while, although if less present, foreigners seem to have an entrepreneurial propensity greater than their impact in terms of population, and which finds its highest expression in the island of la Maddalena. The modest size of the firm and the fact that often this firm is new on the market, means that the economic results in terms of produced wealth are not particularly positive compare to the national average, but still there are not rare cases of areas with a very high performance as the Tuscan Archipelago, the Cinque Terre, the Belluno Dolomites, Gran Paradiso and the Stelvio-Stilfserjoch. In this group is included also the area of the Sibillini Mountains although it must*



i casi di aree molto performanti come l'Arcipelago Toscano, le Cinque Terre, le Dolomiti Bellunesi, il Gran Paradiso e lo Stelvio/Stilfserjoch. In questo novero va compresa anche l'area dei Monti Sibillini, anche se va detto che queste valutazioni non tengono conto degli eventi sismici dell'estate-autunno del 2016 e che quindi in futuro questo parco potrebbe subire dei contraccolpi economici derivanti dal fatto che tutta l'area è stata classificata come danneggiata.

*be said that these ratings do not take into account the seismic events of the summer/ autumn of 2016 and therefore this park could suffer economic repercussions in the future arising from the fact that all the area was classified as damaged.*

# 68.659

## Numero di imprese nei Parchi Nazionali

*Number of enterprises in National Parks*

### Percentuale di imprese presenti nei Parchi Nazionali e nel resto del paese

*Percentage of enterprises in National Parks and in other Italian areas*



Al di fuori dei Parchi Nazionali - Outside National Parks



Parchi Nazionali - National Parks

**Il numero di imprese presente nei Parchi Nazionali italiani  
si approssima a quello del comune di Genova**

*The amount of enterprises in National Parks is similar to City of Genoa*

Fonte: Elaborazione Unioncamere-Ministero dell'Ambiente e della Tutela del Territorio e del Mare su dati Unioncamere-Infocamere. Anno 2015  
Source: Unioncamere-Ministero dell'Ambiente e della Tutela del Territorio e del Mare own calculation on Unioncamere-Infocamere data. Year 2015

## Cilento, Vallo di Diano e Alburni

11.981

Gargano

9.106

Vesuvio

8.743



### Il podio dei Parchi Nazionali col maggior numero di imprese

*The podium of the National Parks with the greatest number of enterprises*

Fonte: Elaborazione Unioncamere-Ministero dell'Ambiente e della Tutela del Territorio e del Mare su dati Unioncamere-Infocamere. Anno 2015  
Source: Unioncamere-Ministero dell'Ambiente e della Tutela del Territorio e del Mare own calculation on Unioncamere-Infocamere data. Year 2015



# 9,6

## Numero di imprese ogni 100 abitanti nei Parchi Nazionali

*Enterprises per 100 inhabitants in National Parks*

### Imprese ogni 100 abitanti nei Parchi Nazionali e in Italia

*Enterprises per 100 inhabitants in National Parks and in Italy*



Fonte: Elaborazione Unioncamere-Ministero dell'Ambiente e della Tutela del Territorio e del Mare su dati Unioncamere-Infocamere e Istat. Anno 2015  
Source: Unioncamere-Ministero dell'Ambiente e della Tutela del Territorio e del Mare own calculation on Unioncamere-Infocamere and Istat data. Year 2015

## I settori di attività economica a maggiore incidenza di imprese

The number of enterprises by economic activities (percentage values)

 <b>PARCHI NAZIONALI</b> National Parks	 <b>ITALIA</b> Italy
<b>Commercio - Trade</b> 25,9%	<b>Commercio - Trade</b> 25,6%
<b>Agricoltura - Agriculture</b> 21,9%	<b>Agricoltura - Agriculture</b> 12,5%

## Altri significativi settori economici nei parchi

Other significant economic activities in the National Parks (percentage values - in brackets corresponding value for Italy)


<b>Ristorazione - Restaurants</b>	<b>8,0%</b> (6,2%)
<b>Alloggi - Accomodations</b>	<b>3,3%</b> (0,9%)
<b>Industria alimentare - Food products</b>	<b>1,7%</b> (1,1%)

Fonte: Elaborazione Unioncamere-Ministero dell'Ambiente e della Tutela del Territorio e del Mare su dati Unioncamere-Infocamere. Anno 2015  
Source: Unioncamere-Ministero dell'Ambiente e della Tutela del Territorio e del Mare own calculation on Unioncamere-Infocamere data. Year 2015

# 2,4

## Numero medio di addetti nelle imprese

*Average number of employees in the National Parks*



Fonte: Elaborazione Unioncamere-Ministero dell'Ambiente e della Tutela del Territorio e del Mare su dati Istat. Anno 2014  
Source: Unioncamere-Ministero dell'Ambiente e della Tutela del Territorio e del Mare own calculation on Istat data. Year 2014

## Dolomiti Bellunesi

4,0

Asinara

3,3

Stelvio  
Stilfserioch

3,3



### Il podio dei Parchi Nazionali con il maggior numero medio di addetti

*The podium of the National Parks with the highest average number of employees*

Fonte: Elaborazione Unioncamere-Ministero dell'Ambiente e della Tutela del Territorio e del Mare su dati Istat. Anno 2014  
Source: Unioncamere-Ministero dell'Ambiente e della Tutela del Territorio e del Mare own calculation on Istat data. Year 2014

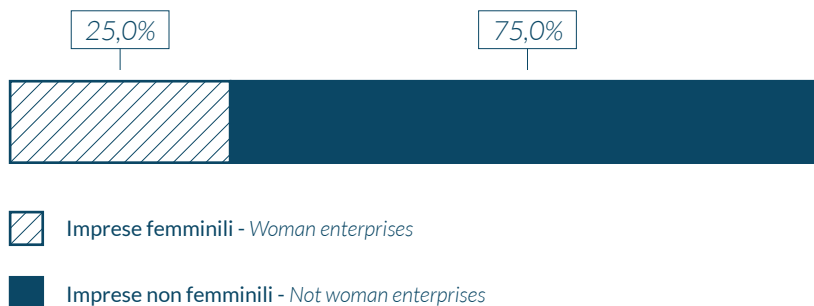
# 17.132

## Numero di imprese femminili nei Parchi Nazionali

*Number of woman enterprises in National Parks*

**Le imprese femminili rappresentano il 25,0% di tutte le imprese presenti nei Parchi Nazionali**

*In National Parks the woman enterprises account for 25.0% of total enterprises.*



**Le imprese femminili rappresentano il 21,7% di tutte le imprese presenti in Italia**

*In Italy the woman enterprises account for 21.7% of total enterprises.*

Fonte: Elaborazione Unioncamere-Ministero dell'Ambiente e della Tutela del Territorio e del Mare su dati Unioncamere-Infocamere. Anno 2015  
Source: Unioncamere-Ministero dell'Ambiente e della Tutela del Territorio e del Mare own calculation on Unioncamere-Infocamere data. Year 2015

## Cinque Terre


39,2%

## Pantelleria

32,7%

## Abruzzo, Lazio e Molise

31,2%



### Il podio dei Parchi Nazionali con maggiore incidenza di imprese femminili

*The podium of the National Parks with the highest incidence of woman enterprises*

Fonte: Elaborazione Unioncamere-Ministero dell'Ambiente e della Tutela del Territorio e del Mare su dati Unioncamere-Infocamere. Anno 2015  
Source: Unioncamere-Ministero dell'Ambiente e della Tutela del Territorio e del Mare own calculation on Unioncamere-Infocamere data. Year 2015

# I settori di attività economica a maggiore incidenza di imprese femmili

The number of woman enterprises by economic activities (percentage values)



## PARCHI NAZIONALI

*National Parks*

<b>Commercio - Trade</b>	<b>28,6%</b>
<b>Agricoltura - Agriculture</b>	<b>27,0%</b>
<b>Alloggio e Ristorazione - Accomodations and Restaurants</b>	<b>15,1%</b>



## ITALIA

*Italy*

<b>Commercio - Trade</b>	<b>28,2%</b>
<b>Agricoltura - Agriculture</b>	<b>16,6%</b>
<b>Alloggio e Ristorazione - Accomodations and Restaurants</b>	<b>9,5%</b>

Fonte: Elaborazione Unioncamere-Ministero dell'Ambiente e della Tutela del Territorio e del Mare su dati Unioncamere-Infocamere. Anno 2015  
Source: Unioncamere-Ministero dell'Ambiente e della Tutela del Territorio e del Mare own calculation on Unioncamere-Infocamere data. Year 2015

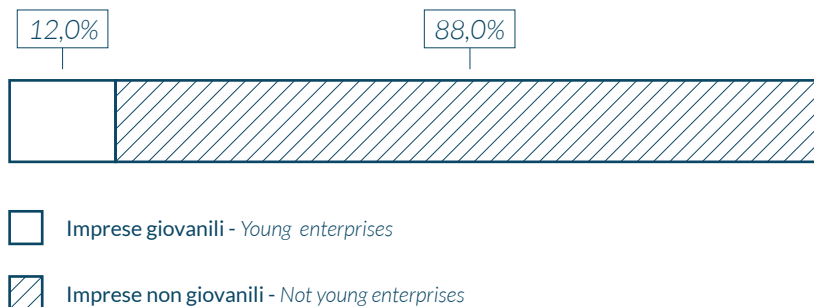
# 8.236

## Numero di imprese giovanili nei Parchi Nazionali

*Number of young enterprises in National Parks*

**Le imprese giovanili rappresentano il 12,0% di tutte le imprese presenti nei Parchi Nazionali**

*In National Parks the young enterprises account for 12.0% of total enterprises*




**Le imprese giovanili rappresentano l'10,3% di tutte le imprese presenti in Italia**

*In Italy the young enterprises account for 10.3% of total enterprises*

Fonte: Elaborazione Unioncamere-Ministero dell'Ambiente e della Tutela del Territorio e del Mare su dati Unioncamere-Infocamere. Anno 2015  
Source: Unioncamere-Ministero dell'Ambiente e della Tutela del Territorio e del Mare own calculation on Unioncamere-Infocamere data. Year 2015





## Il podio dei Parchi Nazionali con maggiore incidenza di imprese giovanili

*The podium of the National Parks with the highest incidence of young enterprises*

Fonte: Elaborazione Unioncamere-Ministero dell'Ambiente e della Tutela del Territorio e del Mare su dati Unioncamere-Infocamere. Anno 2015  
Source: Unioncamere-Ministero dell'Ambiente e della Tutela del Territorio e del Mare own calculation on Unioncamere-Infocamere data. Year 2015

# I settori di attività economica a maggiore incidenza di imprese giovanili

*The number of young enterprises by economic activities (percentage values)*



## PARCHI NAZIONALI

*National Parks*

<b>Commercio - Trade</b>	<b>29,6%</b>
<b>Agricoltura - Agriculture</b>	<b>14,9%</b>
<b>Alloggio e Ristorazione - Accomodations and Restaurants</b>	<b>12,7%</b>



## ITALIA

*Italy*

<b>Commercio - Trade</b>	<b>28,8%</b>
<b>Costruzioni - Buildings</b>	<b>15,0%</b>
<b>Alloggio e Ristorazione - Accomodations and Restaurants</b>	<b>10,0%</b>

Fonte: Elaborazione Unioncamere-Ministero dell'Ambiente e della Tutela del Territorio e del Mare su dati Unioncamere-Infocamere. Anno 2015  
Source: Unioncamere-Ministero dell'Ambiente e della Tutela del Territorio e del Mare own calculation on Unioncamere-Infocamere data. Year 2015

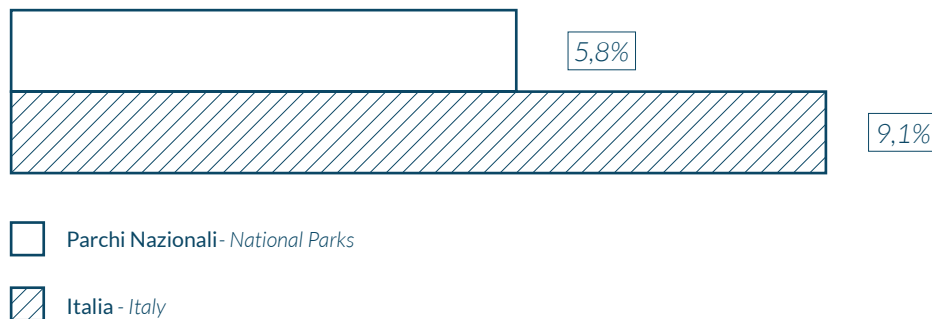
# 3.949

## Numero di imprese straniere nei Parchi Nazionali

*Number of foreign enterprises in National Parks*

**Le imprese straniere rappresentano il 5,8% di tutte le imprese presenti nei Parchi Nazionali**

*In National Parks the foreign enterprises account for 5.8% of total enterprises*

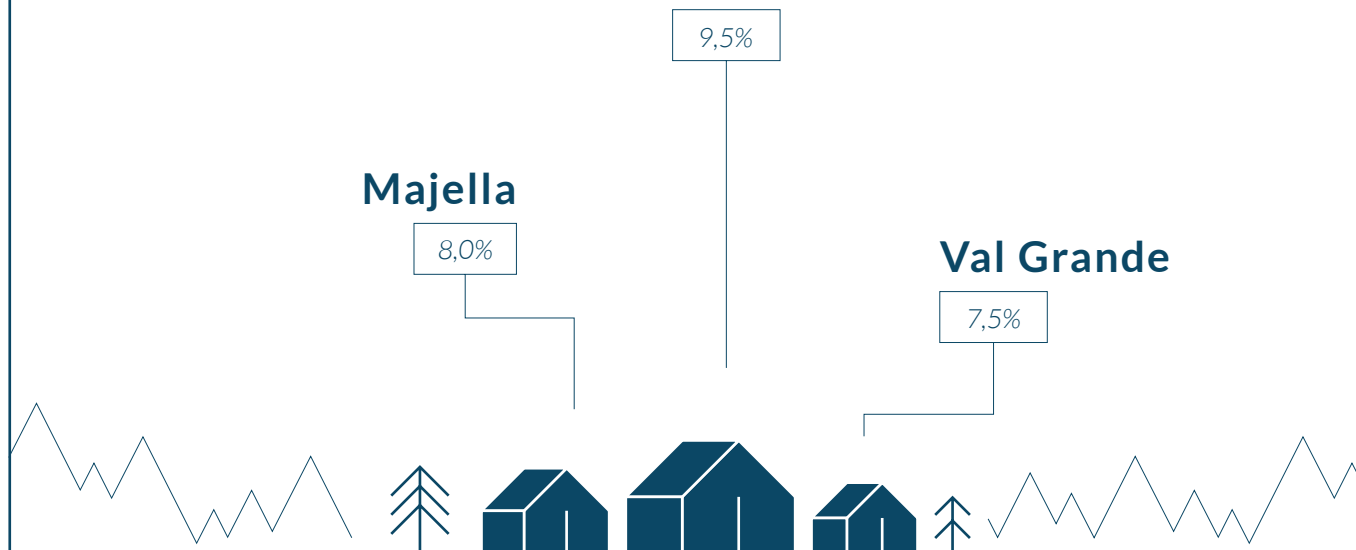


**Le imprese straniere rappresentano il 9,1% di tutte le imprese presenti in Italia**

*In Italy the foreign enterprises account for 9.1% of total enterprises*

Fonte: Elaborazione Unioncamere-Ministero dell'Ambiente e della Tutela del Territorio e del Mare su dati Unioncamere-Infocamere. Anno 2015  
Source: Unioncamere-Ministero dell'Ambiente e della Tutela del Territorio e del Mare own calculation on Unioncamere-Infocamere data. Year 2015

## Arcipelago di La Maddalena



### **Il podio dei Parchi Nazionali a maggiore incidenza di imprese straniere**

*The podium of the National Parks with the highest incidence of foreign enterprises*

Fonte: Elaborazione Unioncamere-Ministero dell'Ambiente e della Tutela del Territorio e del Mare su dati Unioncamere-Infocamere. Anno 2015  
Source: Unioncamere-Ministero dell'Ambiente e della Tutela del Territorio e del Mare own calculation on Unioncamere-Infocamere data. Year 2015

# I settori di attività economica a maggiore incidenza di imprese straniere

The number of foreign enterprises by economic activities (percentage values)



## PARCHI NAZIONALI

*National Parks*

**Commercio - Trade** 45,6%

**Costruzioni - Buildings** 13,0%

**Alloggio e Ristorazione -** 9,1%

*Accommodations and Restaurants*



## ITALIA

*Italy*

**Commercio - Trade** 36,4%

**Costruzioni - Buildings** 23,4%

**Industria - Industrial activities** 8,0%

Fonte: Elaborazione Unioncamere-Ministero dell'Ambiente e della Tutela del Territorio e del Mare su dati Unioncamere-Infocamere. Anno 2015  
Source: Unioncamere-Ministero dell'Ambiente e della Tutela del Territorio e del Mare own calculation on Unioncamere-Infocamere data. Year 2015

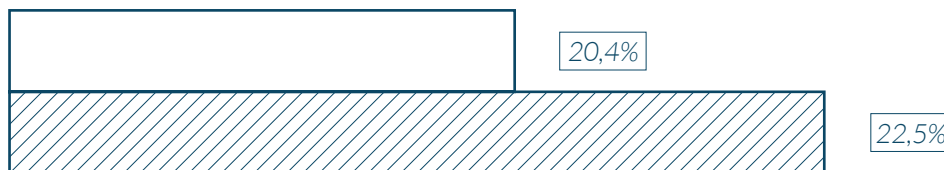
# 14.015

## Numero di imprese artigiane nei Parchi Nazionali

*Number of craft enterprises in National Parks*

**Le imprese artigiane rappresentano il 20,4% di tutte le imprese presenti nei Parchi Nazionali**

*In National Parks the craft enterprises account for 20.4% of total enterprises*



Parchi Nazionali - National Parks

Italia - Italy

**Le imprese artigiane rappresentano il 22,5% di tutte le imprese presenti in Italia**

*In Italy the craft enterprises account for 22.5% of total enterprises*

Fonte: Elaborazione Unioncamere-Ministero dell'Ambiente e della Tutela del Territorio e del Mare su dati Unioncamere-Infocamere. Anno 2015  
Source: Unioncamere-Ministero dell'Ambiente e della Tutela del Territorio e del Mare own calculation on Unioncamere-Infocamere data. Year 2015

## Val Grande

34,7%

Dolomiti  
Bellunesi

32,8%

Foreste Casentinesi,  
Monte Falterona,  
Campigna

32,3%



### Il podio dei Parchi Nazionali con maggiore incidenza di imprese artigiane

*The podium of the National Parks with the highest incidence of craft enterprises*

Fonte: Elaborazione Unioncamere-Ministero dell'Ambiente e della Tutela del Territorio e del Mare su dati Unioncamere-Infocamere. Anno 2015  
Source: Unioncamere-Ministero dell'Ambiente e della Tutela del Territorio e del Mare own calculation on Unioncamere-Infocamere data. Year 2015

# I settori manifatturieri a maggiore presenza di imprese artigiane

*The number of craft manufacturing enterprises by economic activities*



## PARCHI NAZIONALI

*National Parks*

<b>Prodotti Alimentari</b>	<b>758</b>
<i>(Food Products)</i>	
<b>Prodotti in Metallo</b>	<b>609</b>
<i>(Metal Products)</i>	
<b>Prodotti in Legno</b>	<b>569</b>
<i>(Wood Products)</i>	



## ITALIA

*Italy*

<b>Prodotti in Metallo</b>	<b>66.263</b>
<i>(Metal Products)</i>	
<b>Industrie Alimentari</b>	<b>41.180</b>
<i>(Food Products)</i>	
<b>Altre industrie manifatturiere</b>	<b>32.575</b>
<i>(Other Manufacturing)</i>	

Fonte: Elaborazione Unioncamere-Ministero dell'Ambiente e della Tutela del Territorio e del Mare su dati Unioncamere-Infocamere. Anno 2015  
Source: Unioncamere-Ministero dell'Ambiente e della Tutela del Territorio e del Mare own calculation on Unioncamere-Infocamere data. Year 2015



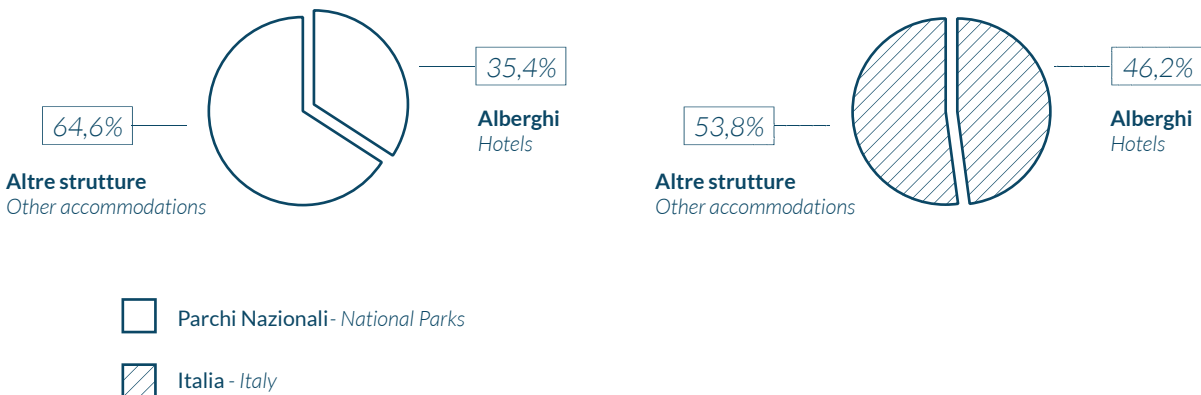
# 244.069

## Numero di posti letto disponibili nelle strutture turistiche dei Parchi Nazionali

Number of beds in collective tourist accommodations in the National Parks

### Percentuale di letti per tipo di sistemazione

Beds by type of accommodation (percentage values)



Fonte: Elaborazione Unioncamere-Ministero dell'Ambiente e della Tutela del Territorio e del Mare su dati Istat. Anno 2015  
Source: Unioncamere-Ministero dell'Ambiente e della Tutela del Territorio e del Mare own calculation on Istat data. Year 2015

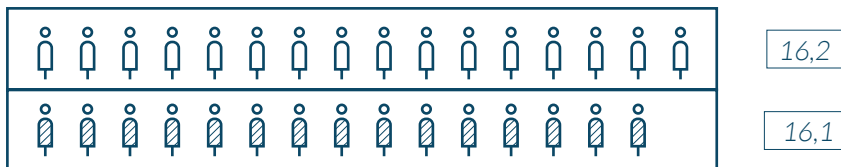
# 16,2

## Numero di posti letto per km<sup>2</sup> nei Parchi Nazionali

*Number of beds/km<sup>2</sup> in the National Parks*

### Densità di posti letto nelle strutture ricettive per Km<sup>2</sup>

*Density of bed places in tourist accomodations relative to land area in Km<sup>2</sup>*



 Parchi Nazionali - National Parks

 Italia - Italy

Fonte: Elaborazione Unioncamere-Ministero dell'Ambiente e della Tutela del Territorio e del Mare su dati Istat. Anno 2015  
Source: Unioncamere-Ministero dell'Ambiente e della Tutela del Territorio e del Mare own calculation on Istat data. Year 2015

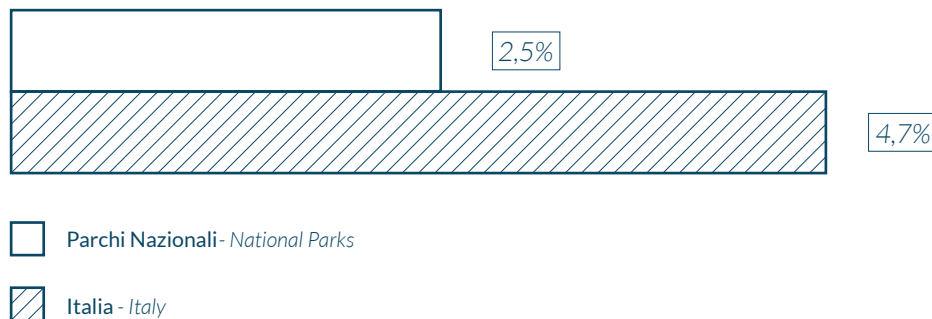
# 1.739

## Numero di imprese culturali nei Parchi Nazionali

*Cultural firms in national parks*

**Le imprese del perimetro della cultura rappresentano il 2,5% delle imprese presenti nei Parchi Nazionali**

*Firms of the cultural perimeter: 2.5% of all the firms situated in National Parks.*

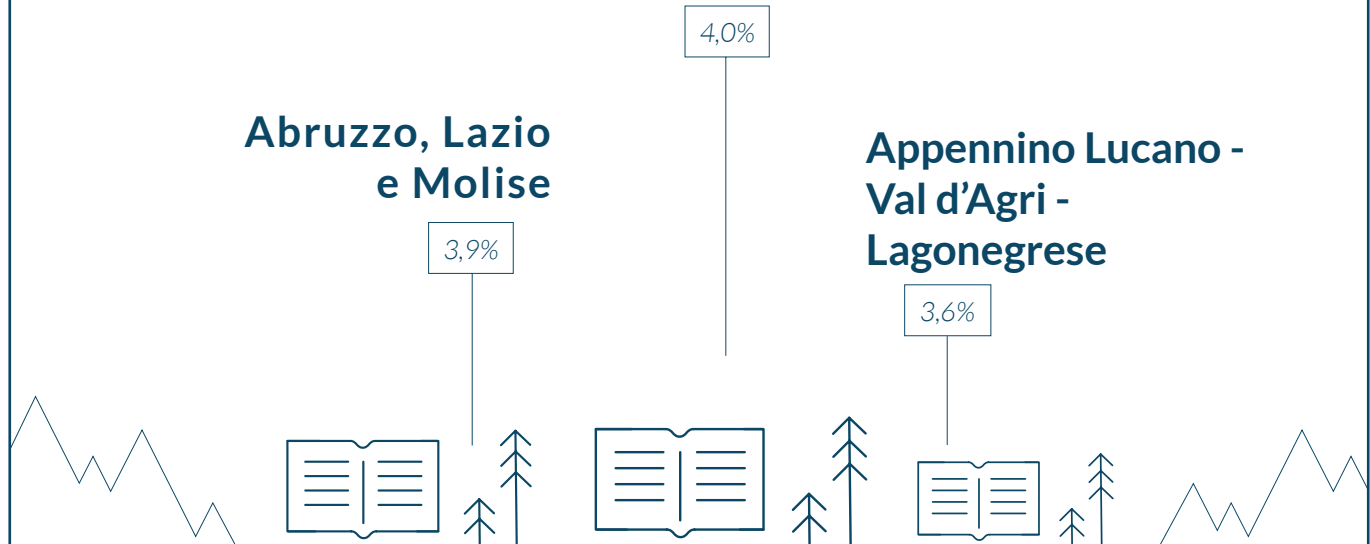


**Le imprese del perimetro culturale rappresentano il 4,7% di tutte le imprese presenti in Italia**

*Firms of the cultural perimeter: 4.7% of all the firms situated in Italy.*

Fonte: Elaborazione Unioncamere-Ministero dell'Ambiente e della Tutela del Territorio e del Mare su dati Unioncamere-Fondazione Symbola-Si.Camera. Anno 2015  
Source: Unioncamere-Ministero dell'Ambiente e della Tutela del Territorio e del Mare own calculation on Unioncamere-Fondazione Symbola-Si.Camera data. Year 2015

## Arcipelago di La Maddalena



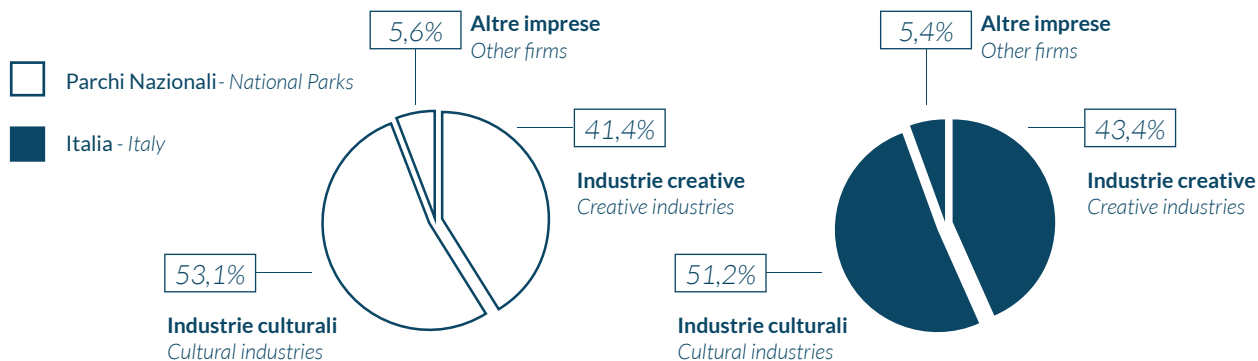
### Il podio dei Parchi Nazionali italiani con la maggiore incidenza di imprese culturali

*National parks with the higher incidence of cultural firms*

Fonte: Elaborazione Unioncamere-Ministero dell'Ambiente e della Tutela del Territorio e del Mare su dati Unioncamere-Fondazione Symbola-Si.Camera. Anno 2015  
Source: Unioncamere-Ministero dell'Ambiente e della Tutela del Territorio e del Mare own calculation on Unioncamere-Fondazione Symbola-Si.Camera data. Year 2015

# Distribuzione percentuale delle imprese del sistema produttivo culturale per filiera

Percentage distribution of cultural productive system firms by branch



**Industrie culturali:** attività di produzione di nuova cultura riproducibile - **Cultural enterprises:** enterprises involved in the production of new and reproducible cultural activities

**Industrie creative:** attività del design, dell'architettura e della comunicazione - **Creative enterprises:** enterprises involved in design, communication and architecture

**Altre imprese:** attività dedite alla conservazione e fruizione del patrimonio storico-artistico e le attività di produzione di nuova cultura non riproducibili (performing arts e arti visive) - **Other enterprises:** enterprises involved in management of historical and artistic heritage and production of not and reproducible cultural activities

Fonte: Elaborazione Unioncamere-Ministero dell'Ambiente e della Tutela del Territorio e del Mare su dati Unioncamere-Fondazione Symbola-Si.Camera. Anno 2015  
Source: Unioncamere-Ministero dell'Ambiente e della Tutela del Territorio e del Mare own calculation on Unioncamere-Fondazione Symbola-Si.Camera data. Year 2015



---

## La produzione di ricchezza dei Parchi Nazionali Italiani

*The wealth production of Italian National Parks*

---

**Il valore aggiunto è pari a 10,5 miliardi di euro**

*The added value produced in the National Parks is 10,5 billions of euro*

**Il podio dei parchi con il maggior livello di valore aggiunto procapite**

*National Parks with the higher level of value added per capita*

**Stelvio - Stilfserjoch  
(30.339 euro)**

**Cinque Terre  
(29.364 euro)**

**Arcipelago Toscano  
(25.851 euro)**

Fonte: Elaborazione Unioncamere-Ministero dell'Ambiente e della Tutela del Territorio e del Mare su dati Unioncamere-Si.Camera-Istituto Tagliacarne. Anno 2013  
Source: Unioncamere-Ministero dell'Ambiente e della Tutela del Territorio e del Mare own calculation on Unioncamere-Si.Camera-Istituto Tagliacarne data. Year 2013



---

## La capacità di attivazione della ricchezza dei Parchi nazionali

*The wealth activation ability of National Parks*

---

**Oltre ai 10,5 miliardi di euro direttamente prodotti i Parchi Nazionali sono in grado di attivarne altri 8,3 al di fuori dei loro confini**

*In addition to 10,5 billions of euro produced directly the National Parks activate 8,3 billions of euro outside their borders*

**Il podio dei Parchi Nazionali con la maggiore capacità di attivazione**

*National Parks with the higher activation ability*

**Dolomiti Bellunesi**

**Asinara**

**Val Grande**

Fonte: Elaborazione Unioncamere-Ministero dell'Ambiente e della Tutela del Territorio e del Mare su dati Unioncamere-Si.Camera-Istituto Tagliacarne. Anno 2013  
Source: Unioncamere-Ministero dell'Ambiente e della Tutela del Territorio e del Mare own calculation on Unioncamere-Si.Camera-Istituto Tagliacarne data. Year 2013

## L'effetto parco: i punti di forza dei Parchi Nazionali rispetto ad aree analoghe che non valorizzano il fattore natura

*The “park effect”: main strength of the National Parks compared to similar areas without the “nature factor”*

	<b>PARCHI NAZIONALI</b> <i>National Parks</i>	<b>COMUNI “SENZA NATURA”</b> <i>municipalities “no nature”</i>
<b>% di imprese operanti nell'agroalimentare</b> <i>% of agribusiness firms</i>	<b>1,8</b>	<b>1,5</b>
<b>% di imprese operanti nell'alloggio</b> <i>% of housing firms</i>	<b>3,3</b>	<b>1,3</b>
<b>% di imprese operanti nella ristorazione</b> <i>% of catering firms</i>	<b>8</b>	<b>5,8</b>
<b>% di addetti operanti nell'alloggio e ristorazione</b> <i>% of employees operating in the housing and catering industry</i>	<b>17,5</b>	<b>9,8</b>
<b>% di addetti 15-29 anni</b> <i>% of employees of 15-29 years old</i>	<b>21,1</b>	<b>18,7</b>
<b>% valore aggiunto dell'agricoltura</b> <i>% added value of the agribusiness sector</i>	<b>7,4</b>	<b>4,6</b>
<b>% di valore aggiunto dell'alloggio e ristorazione</b> <i>% added value of the housing and catering industry</i>	<b>7,6</b>	<b>4,8</b>
<b>Spesa turistica procapite (€)</b> <i>Per capita tourist spending (€)</i>	<b>958</b>	<b>611</b>

Fonte: Elaborazione Unioncamere-Ministero dell'Ambiente e della Tutela del Territorio e del Mare su dati di fonti varie. Anni 2013-2015  
Source: Unioncamere-Ministero dell'Ambiente e della Tutela del Territorio e del Mare own calculation on various sources data. Years 2013-2015



# La Rete Natura 2000 in pillole

*Natura 2000 network in summary*



## **Comuni che vedono la presenza di siti Rete Natura 2000: 4.528**

*Number of municipalities covered by Natura 2000 Sites: 4,528*

## **Comuni con almeno il 50% di superficie coperta da siti Rete Natura 2000: 625 (presenti in tutte le regioni italiane)**

*Number of municipalities with an amount of area covered by Natura 2000 sites at least of 50%:  
625 (in all the Italian regions)*

## **Percentuale di superficie italiana coperta da siti Rete Natura 2000: 19,3% (per un totale di 58.346 km<sup>2</sup>)**

*Percentage of Italian surface covered by Natura 2000 sites: 19.3% (for a total amount of 58,346 km<sup>2</sup>)*

## **Siti Natura 2000 sono presenti in quasi tutte le grandi città italiane**

*Natura 2000 sites are present in almost all the major italian cities*

# Le aree marine protette italiane in pillole

*The Italian protected marine areas in summary*



**Numero di aree marine protette: 27 (a cui si aggiungono 2 parchi sommersi)**

*Number of protected marine areas: 27 (and in addition 2 submerged parks)*

**Numero di regioni con almeno un'area marina protetta: 10**

*Number of regions with at least one protected marine areas: 10*

**22 aree marine protette e 2 parchi sommersi sono collocate nel Sud e nelle Isole Maggiori**

*22 protected marine areas and 2 submerged parks are placed in South Italy, Sicily and Sardinia*

**Aree marine protette sono presenti in alcuni grandi comuni: Roma (Secche di Tor Paterno), Napoli (Gaiola), Palermo (Capo Gallo-Isola delle Femmine), Trieste (Miramare-Golfo di Trieste), Livorno (Secche della Meloria)**

*Protected marine area are placed in some great municipalities: Rome (Secche di Tor Paterno), Naples (Gaiola), Palermo (Capo Gallo-Isola delle Femmine), Trieste (Miramare-Trieste Gulf), Livorno (Secche della Meloria)*

**Nelle aree marine protette è molto forte la presenza di attività economiche legate a questa componente naturale: il 7,9% delle imprese ricade nel perimetro della cosiddetta economia del mare con il primato delle Isole Tremiti (52,3%)**

*In the protected marine areas and submerged parks 7.9% of enterprises work in the "sea economy".*

*The most important performance regards Isole Tremiti (52,3%)*

Fonte: Elaborazione Unioncamere-Ministero dell'Ambiente e della Tutela del Territorio e del Mare su dati propri e Unioncamere-Infocamere. Anni 2015-2016  
Source: Unioncamere-Ministero dell'Ambiente e della Tutela del Territorio e del Mare own calculation on various sources data. Years 2015-2016



Publicato nel giugno 2017



[www.areeprotette-economia.minambiente.it](http://www.areeprotette-economia.minambiente.it)